

חיזוק היציבות והביטחון בגדה המערבית

קידום היפרדות בין ישראלים לפלסטינים
חיזוק משילות הרשות הפלסטינית

יוני 2017

רקע

- הסדר קבע בין ישראל לפלסטינים המבוסס על רעיון 'שתי מדינות לשני עמים' מחייב **היפרדות בין האוכלוסיה הישראלית והפלסטינית בגדה המערבית** (גדמ"ע), לרבות במזרח ירושלים.
- לפני למעלה משנה, בהעדר היתכנות להסדר קבע בטווח המייד, השיקה תנועת 'מפקדים למען ביטחון ישראל' את תוכנית **'ביטחון תחילה'**, הקוראת לממשלת ישראל ליזום מהלכים ביטחוניים, מדיניים ואזרחיים-כלכליים עצמאיים לשיפור הביטחון ושינוי המציאות עד שיושג הסדר. התנועה משוכנעת שיישום תוכנית זו יתרום לביטחון ישראל כבר בטווח הקרוב.
- על רקע הצהרות ממשל טראמפ בדבר מחויבותו ליישוב הסכסוך, וכדי לתרום לשיפור תנאי הזירה לקראת משא ומתן, התנועה ביצעה התאמות לתוכניתה המקורית: מצעדים עצמאיים בשירות הביטחון, היציבות והסדר עתידי, **למארג של צעדים הדדיים משפרי מציאות**.
- תוכנית 'ביטחון תחילה' עודה תקפה ליישום ישראלי עצמאי כפי שהיתה ביום השקתה, אך **חיונית ליישום גם במסגרת כניסה למסלול הידברות והסדר**.
- תוכנית 'קידום ההיפרדות' דלהלן, מקבילה ל'מתווה להסדרת הבנייה הישראלית והפלסטינית בשטח C' (מאי 2017). שתי התוכניות מהוות פיתוח ופירוט של מרכיבים בתוכנית 'ביטחון תחילה'.
- **צימצום החיכוך בין האוכלוסיות, הגברת יכולת המשילות של הרש"פ, החלת חוק וסדר על אוכלוסיות פלסטיניות בהן אינו קיים, ושימור המוטיבציה של כוחות הביטחון הפלסטיניים להמשך תיאום הדוק עם כוחותינו, מהווים אינטרס ביטחוני ישראלי. תוכנית זאת נועדה בראש ובראשונה לשרת אינטרס זה.**
- הן תוכנית 'ביטחון תחילה' והן שתי נגזרותיה הנזכרות אינן מסגרות להסדר קבע. מדובר בסידרת מהלכים חיוניים לתקופה (קצרה או ארוכה) עד בוא הסדר. לפיכך, התוכניות מציעות צעדים מרחיקי לכת לעיצוב מציאות הביניים אך **אין בהן כל שינוי בפריסת צה"ל או במפת ההתיישבות**.

מטרות ושיטה

מטרות התוכנית:

- הגברת הביטחון האישי של ישראלים ופלסטינים;
- חיזוק משילות הרש"פ;
- הבטחת המשך השת"פ הביטחוני ושימור המוטיבציה של כוחות הביטחון הפלסטיניים להתמיד בתיאום עם כוחותינו;

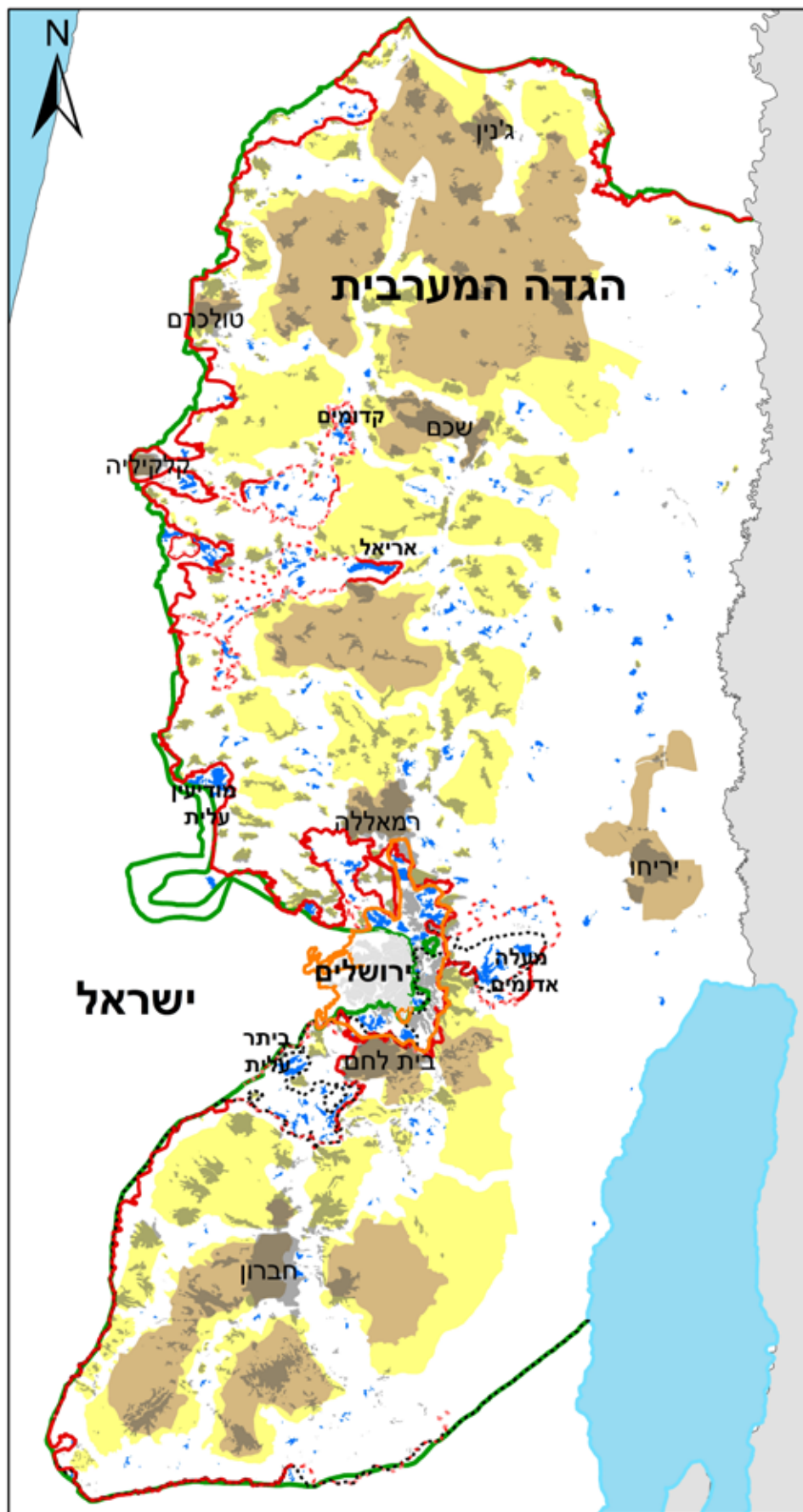
- שיפור הכלכלה הפלסטינית;
- בניית אמון בין הצדדים;
- שימור התנאים להסדר קבע עתידי.

השיטה:

- היפרדות חלקית ומדורגת בין ישראלים לפלסטינים;
- העברת הסמכות והאחריות השלטונית לרשות הפלסטינית (רש"פ) בחלק מהאזורים שלא נתבעו על ידי ישראל במסגרת המשאים ומתנים;
- החלת האחריות הביטחונית של מנגנוני הביטחון הפלסטיניים להשלטת חוק וסדר בקרב הציבור הפלסטיני באזורים בהם אינה קיימת;
- הגברת שיתוף הפעולה בין כוחות הביטחון הפלסטיניים לבין כוחות הביטחון הישראליים;
- יצירת רציפות תחבורתית לתנועה פלסטינית, בדגש על תנועת המשטרה הפלסטינית (מש"פ);
- שיפור התנאים לפיתוח כלכלי פלסטיני;
- עידוד הרש"פ לבצע מהלכים משפרי אווירה ומחדשי אמון במענה ליוזמה הישראלית המוצעת;
- גיוס הממשל האמריקאי לתיכנון ותיאום הצעדים ההדדיים המוצעים.

נתונים

- להלן מספר נתונים הרלבנטיים למתווה:
- שטח הגדמ"ע הוא 5,842 קמ"ר (כולל מזרח ירושלים ומחצית מ'שטח ההפקר').
- בגדמ"ע (ללא מזרח ירושלים) חיו בסוף 2016 כ-420 אלף ישראלים וכ-2.3 מיליון פלסטינים (ראה טבלה מספר 2, עמוד 14).
- כ-60% משטח הגדמ"ע (ללא מזרח ירושלים) מוגדרים על פי הסכמי אוסלו כאזור C ונמצאים בשליטה ישראלית; כ-40% הנותרים מוגדרים כאזורי A ו-B, ונמצאים בסמכות השיפוט של הרש"פ.
- אזורי A ו-B, בהם מתגוררת כ-90% מהאוכלוסיה הפלסטינית, מורכבים מ-169 'איים' (ערים וכפרים) פלסטיניים, המוקפים בשטחי C (ראה מפה מספר 1).
- בשטחי C נמצאים 126 יישובים ישראליים (כולל הועד היהודי בחברון): 4 ערים, 13 מועצות מקומיות ו-6 מועצות אזוריות ובהן 109 יישובים.



מקרא

- ה'קו הירוק' —————
- 'גדר ביטחון' קיימת —————
- 'גדר ביטחון' מתוכננת - - - - -
- 'גדר ביטחון' מוצעת
 - גבול מוניציפאלי ירושלים —————
 - שטח בנוי יהודי ■■■■■
 - שטח בנוי פלסטיני ■■■■■

חלוקת השליטה בגדה המערבית

- A שטח ■■■■■
- B שטח ■■■■■
- C שטח □□□□□

תלוקת	שטח
השטח בקמ"ר	
1,000	שטח A
1,201	שטח B
3,641	שטח C
5,842	סך השטח

בהסכם הביניים (1995) נקבעה החלוקה: 40% שטחי A ו-B ו-60% שטחי C אשר אינה משקפת במדויק את היקף כל קטגוריה

© CIS



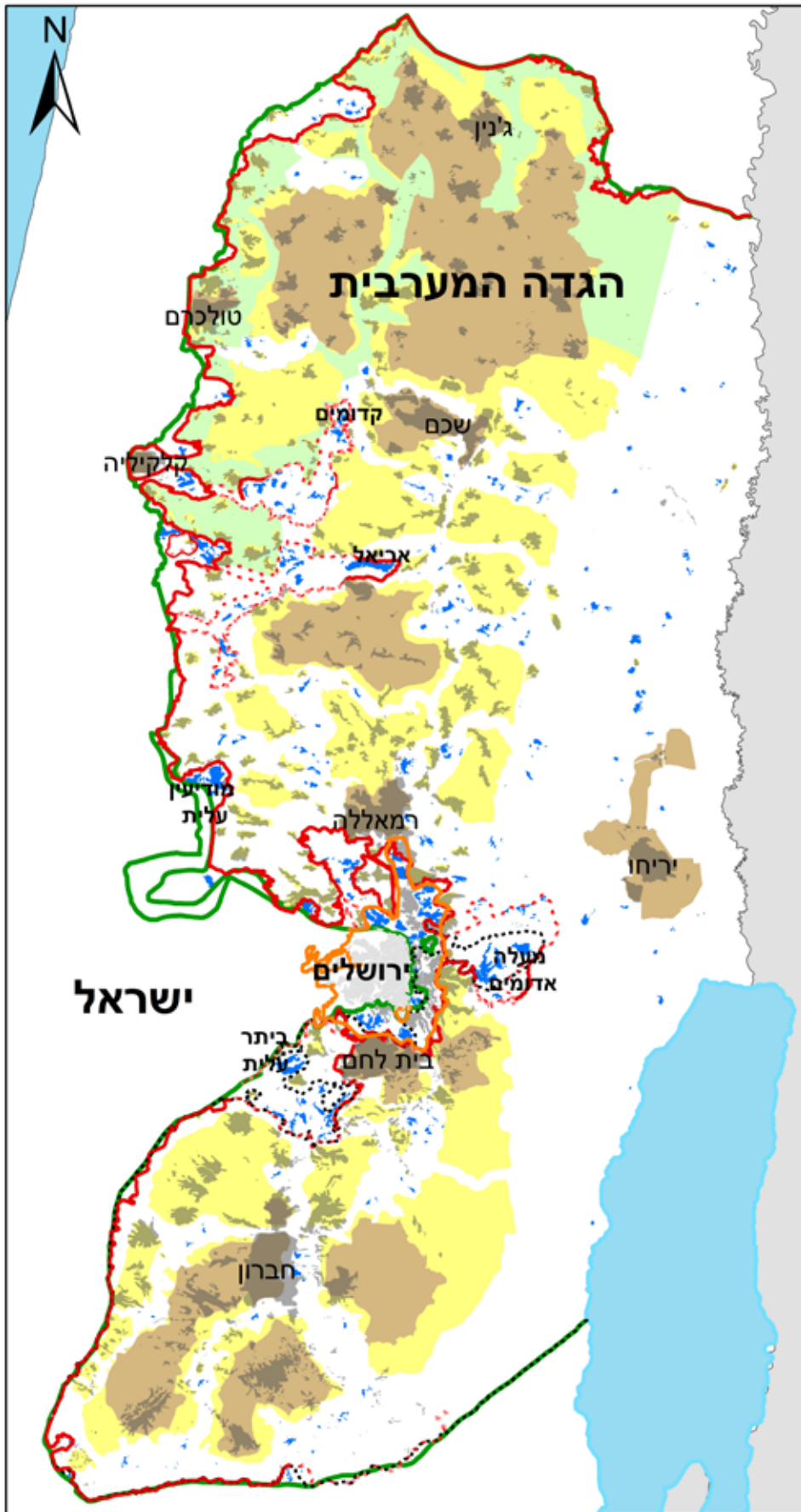
מרכיבי התוכנית

■ הרחבת שטחי B

- מציאות בה מתקיימים 169 'איים' של שטחי A ו-B, שהחיבור ביניהם אפשרי רק על ידי מעבר בשטחי C (בשליטה ישראלית), מעמידה מכשולים לתנועה פלסטינית ברחבי הגדמ"ע לאכיפת חוק וסדר ופוגעת ביכולת המשילות של הרש"פ.
- לשני הצדדים אינטרס לשפר את שליטת הרש"פ בשטחים ובאוכלוסיה שבתחומי אחריותה. לצורך זה חיוני ליצור רציפות טריטוריאלית פלסטינית ע"י העברה לשליטת הרש"פ מרחבים מוגדרים ומצומצמים ממעמד שטח C לשטח B, בפרט כאלה המפרידים בין ה'איים' הפלסטיניים. תוצאת מהלך זה תהיה צמצום משמעותי במספר ה'איים' מרחבים אלה יוגדרו בהתבסס על מספר שיקולי ביטחון:
 - שטחים שאין בהעברתם כדי לייצר חיכוך בין האוכלוסיות;
 - שטחים שהעברתם לא תפגע בביטחון וחופש התנועה של ישראלים;
 - השטחים שיועברו יהיו במרחק של מעל ל-500 מטר מקו גבול היישוב היהודי הקרוב ומ'גדר הביטחון'.
- העברת מרחבים מוגדרים משטחי C ל-B והסדרת גבולות שטח השיפוט אפשריות באמצעות החלטת הקבינט הביטחוני-מדיני, החלטת ממשלה או על ידי העברה לרש"פ של חלק מהסמכויות הנתונות בידי המפקד הצבאי (מפקד פיקוד המרכז), בפרט הסמכויות בתחום התכנון והבנייה.
- בהתבסס על שיקולי הביטחון הנ"ל, ניתן להעביר שטחי C בהיקף כולל של 617 קמ"ר (ראה מפה מס' 4), המהווים כ-10.5% מהגדמ"ע, והנמצאים בסמיכות לשטחי A ו-B. בתרחיש זה יותרו 74 'איים' פלסטיניים (במקום 169 כיום).
- ההעברה אמורה להתבצע בשלוש פעימות (ראה טבלה מספר 1 ומפות 2 – 4). כל פעימה תתבצע בכפוף לבחינת התנהלות הרש"פ ויכולות משילותה, שיתוף הפעולה מצידה, תגובותיה, ותגובת האוכלוסיה הפלסטינית במרחבים הנדונים (ראה עמודים 15 ו-17 להלן).

טבלה מספר 1 – פירוט הפעימות להעברת שטחים ממעמד C ל-B

מספר 'איים' בסיום הפעימה	שטח מצטבר		שטח להעברה בפעימה		איזור	פעימה
	ב- % מהגדמ"ע	בקמ"ר	ב- % מהגדמ"ע	בקמ"ר		
85	6.6%	385	6.6%	385	צפונה לכביש 5	ראשונה
76	8.9%	521	2.3%	136	בין כביש 1 ל-5	שנייה
74	10.5%	617	1.6%	99	דרומה לכביש 1	שלישית



מקרא

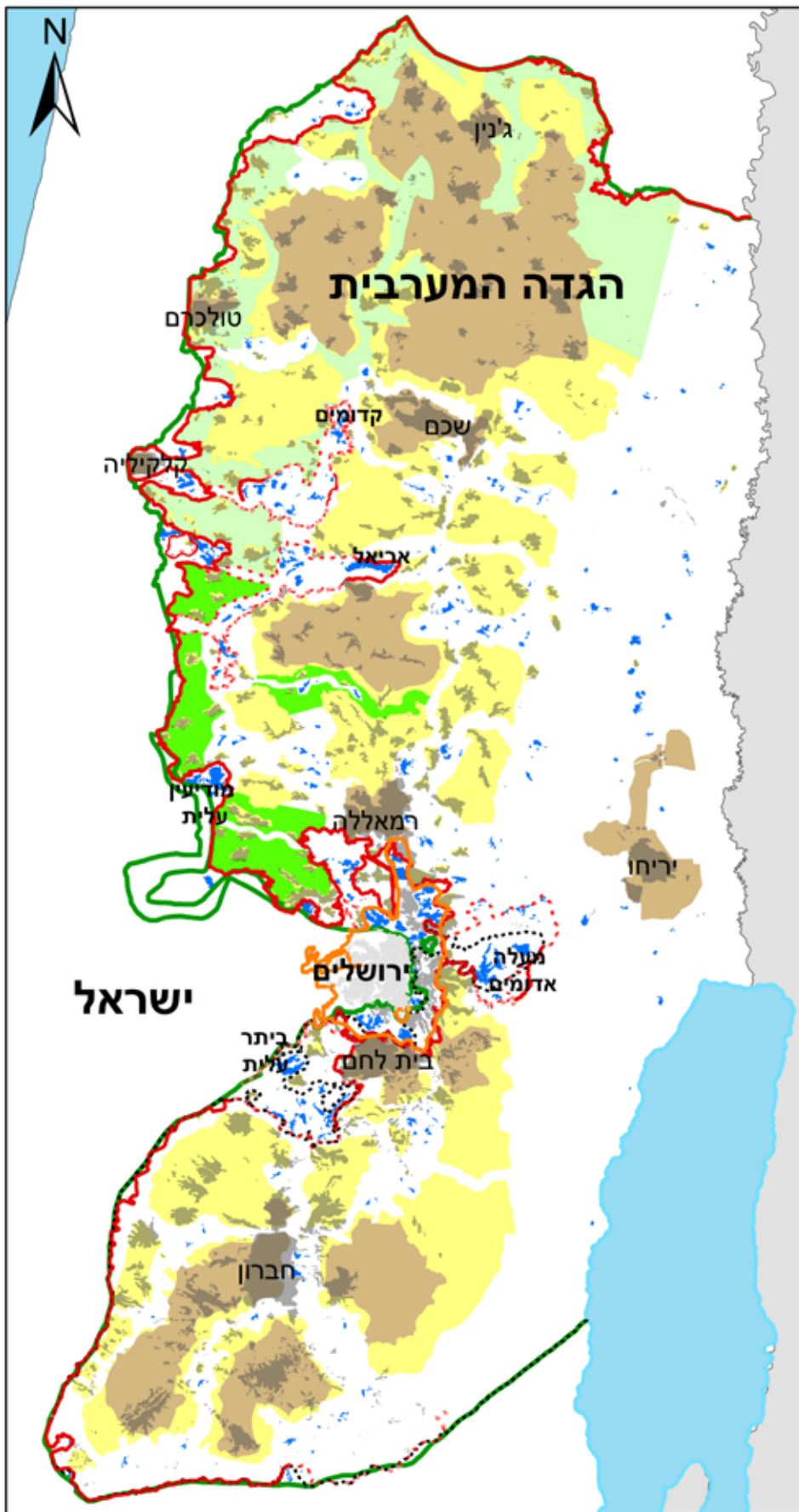
- ה'קו הירוק' —————
 - 'גדר ביטחון' קיימת —————
 - 'גדר ביטחון' מתוכננת - - - - -
 - 'גדר ביטחון' מוצעת
 - גבול מוניציפאלי ירושלים —————
 - שטח בנוי יהודי ■■■■■
 - שטח בנוי פלסטיני ■■■■■
- חלוקת השליטה בגדה המערבית**
- שטח A ■■■■■
 - שטח B ■■■■■
 - שטח C ■■■■■
 - פעימה ראשונה ■■■■■

חלקת השטח בקמ"ר	
שטח הגדה - 5,842	
1,000	שטח A
1,201	שטח B
385	שטח B חדש
2,586	סך השטח

שטח שיסופח לישראל בסדר הקבע: 242 קמ"ר - 4.14% מהגדמי"ע

© CIS





מקרא

- ה'קו הירוק' —————
- 'גדר ביטחון' קיימת —————
- 'גדר ביטחון' מתוכננת - - - - -
- 'גדר ביטחון' מוצעת
 - גבול מוניציפאלי ירושלים —————
 - שטח בנוי יהודי ■■■■■
 - שטח בנוי פלסטיני ■■■■■

חלוקת השליטה בגדה המערבית

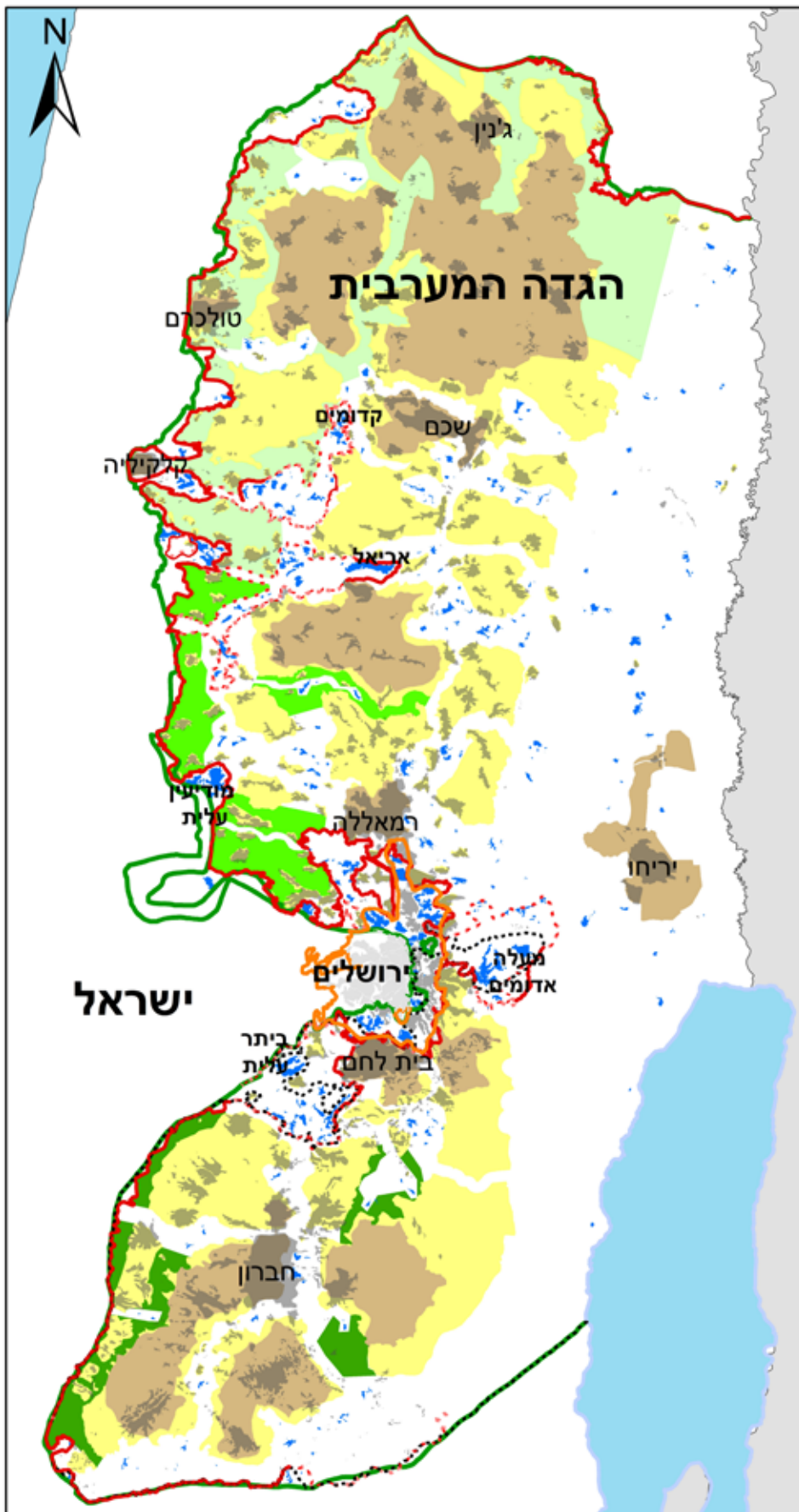
- שטח A ■■■■■
- שטח B ■■■■■
- שטח C ■■■■■
- פעימה ראשונה ■■■■■
- פעימה שנייה ■■■■■

חלוקת השטח בקמ"ר	
שטח הגדה - 5,842	
1,000	שטח A
1,201	שטח B
521	שטח B חדש
2,722	סך השטח

שטח שיסופח לישראל בסדר הקבע: 242 קמ"ר - 4.14% מהגדמי"ע

© CIS





מקרא

- ה'קו הירוק' —————
- 'גדר ביטחון' קיימת —————
- 'גדר ביטחון' מתוכננת - - - - -
- 'גדר ביטחון' מוצעת
- גבול מוניציפאלי ירושלים —————
- שטח בנוי יהודי ■■■■■
- שטח בנוי פלסטיני ■■■■■

חלוקת השליטה בגדה המערבית

- שטח A ■■■■■
- שטח B ■■■■■
- שטח C ■■■■■
- פעימה ראשונה ■■■■■
- פעימה שנייה ■■■■■
- פעימה שלישית ■■■■■

חלוקת השטח בקמ"ר	
שטח הגדה - 5,842	
1,000	שטח A
1,201	שטח B
617	שטח B חדש
2,818	סך השטח

שטח שיסופח לישראל בסדר הקבע: 242 קמ"ר - 4.14% מהגדמייע

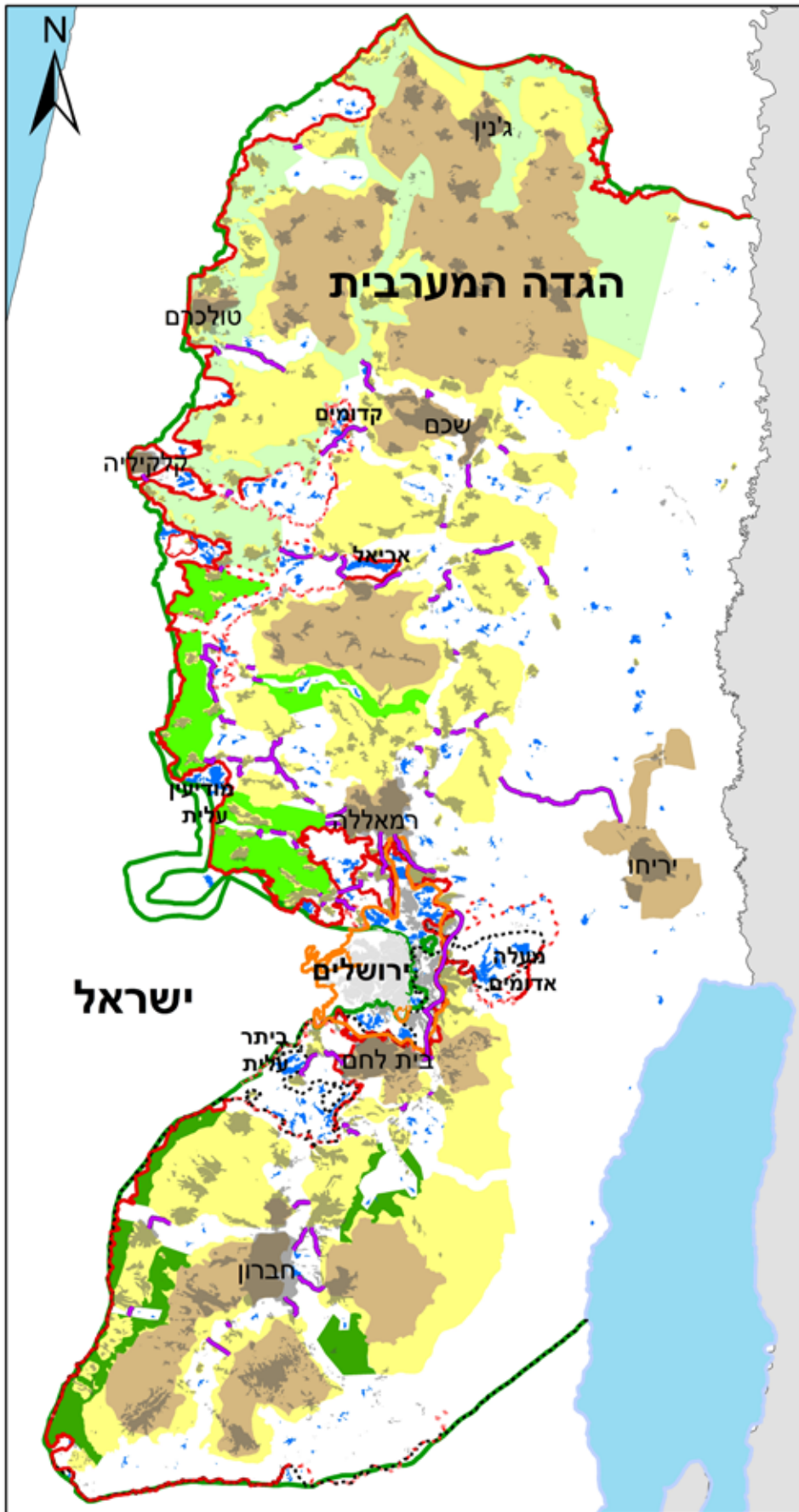
© CIS



רציפות תחבורתית פלסטינית

הערה: מאחר והמהלכים הנדרשים ליישום יעד זה מצריכים משאבים וזמן, אין להמתין עם יישום הרציפות הטריטוריאלית עד השלמת התנאים המקדימים לעניין הרציפות התחבורתית.

- ליצירת רשת תחבורתית שתאפשר מעבר מהיר בין מרכזי האוכלוסיה הפלסטינית בגדמ"ע, ומעבר מהיר בין מוקדי התעשייה הפלסטיניים לבין המעברים לישראל והמעברים הבינ"ל, תהיה השפעה מהותית על משילות הרש"פ, בעיקר בהשלטת חוק וסדר באזורים המרוחקים ומנותקים מתחנות משטרה; על צימצום החיכוך בין ישראלים לפלסטינים; על הכלכלה הפלסטינית; ועל האווירה הכללית – ומכאן, על היציבות בשטח וביטחון המתיישבים ושאר אזרחי מדינת ישראל.
- באותם אזורים, בהם לא ניתן לייצר רציפות טריטוריאלית פלסטינית, יוגדרו מעברים שיאפשרו רציפות תחבורתית מיטבית בין אזורים A ו-B. במקומות בהם חוצה התחבורה הפלסטינית כבישים באזורי C (המשמשים גם תנועה ישראלית), ייקבעו 'מסדרונות' בהם התנועה הפלסטינית תוכל לנוע באופן חופשי (ראה מפה 5). חלק מה'מסדרונות' קיים וחלקם יש לבנות.
- יישום שיפור הרציפות התחבורתית ילווה בנספח ביטחוני אשר יגדיר את הנדרש לביטחון התנועה הישראלית המופרדת ולמניעת טרור בצירים המופרדים.



מקרא

- ה'קו הירוק'
- גדר ביטחון קיימת
- גדר ביטחון מתוכננת
- גדר ביטחון מוצעת
- גבול מוניציפאלי ירושלים
- 'מסדרון' לתנועה פלסטינית
- שטח בנוי יהודי
- שטח בנוי פלסטיני

חלוקת השליטה בגדה המערבית

- שטח A
- שטח B
- שטח C
- פעימה ראשונה
- פעימה שנייה
- פעימה שלישית

חלוקת השטח בקמ"ר	
שטח הגדה - 5,842	
1,000	שטח A
1,201	שטח B
617	שטח B חדש
2,818	סך השטח

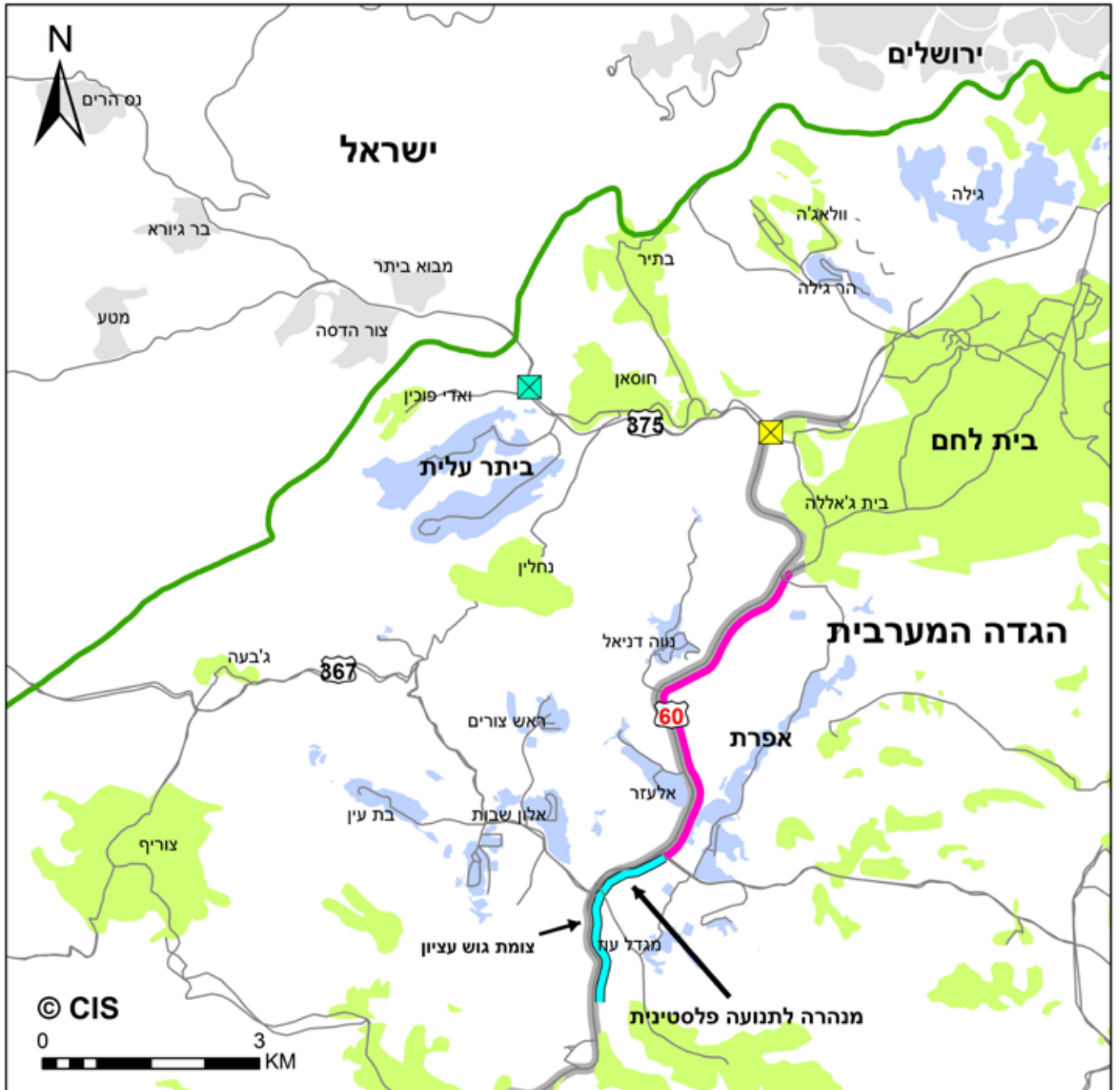
שטח שיסופח לישראל בסדר הקבע: 242 קמ"ר - 4.14% מהגדמייע

© CIS



■ עדיפות תינתן לבניית פתרונות תחבורתיים לתנועה הפלסטינית בשני צירים מרכזיים:

- ציר בית לחם-חברון בקטע של כביש 60 החוצה את גוש עציון - החשוב והמורכב מבין הפתרונות התחבורתיים הנדרשים, בהיותו אמור לחבר את מזרח ירושלים ובית לחם דרומה לאזור חברון. כיום נעשה שימוש משותף בכביש 60, בקטע החוצה את גוש עציון (מצומת אפרת-צפון ודרומה). בהנחה שבניית כביש עוקף גוש עציון ממזרח אינה עונה על צורך תחבורתי פלסטיני מרכזי זה (התנועה בציר מזרח ירושלים-בית לחם-חברון), הרי ששימוש מופרד בכביש שייסלל במקביל, בשיטת 'חפור וכסה', לרבות מנהרה מתחת לצומת גוש עציון, יכול להוות מענה לצורך זה. עם ביצוע פתרון זה, תיווצר הפרדה מוחלטת בין תנועה פלסטינית לתנועה ישראלית, לרבות מניעת חיכוך בין ישראלים ופלסטינים בצומת גוש עציון, רוויית הפיגועים והדמים (ראה מפה 6).

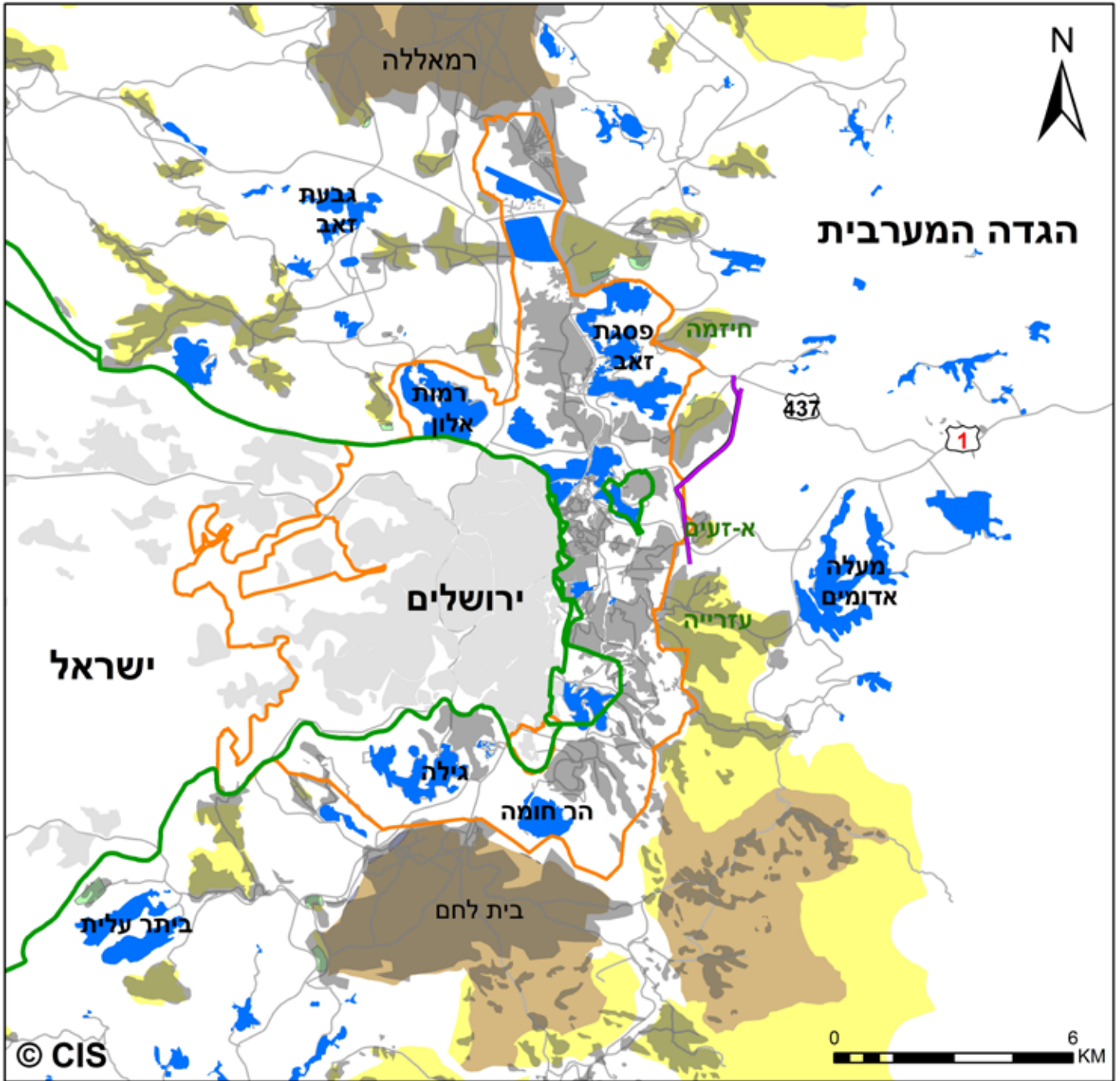


מקרא

- | | | | |
|-----------------------------|---|------------------------|---|
| מנהרה קיימת לתנועה פלסטינית | ☒ | ה'קו הירוק' | — |
| מנהרה מוצעת לתנועה פלסטינית | ☒ | כביש | — |
| יישוב יהודי | ■ | כביש מוצע לשימוש | — |
| יישוב פלסטיני | ■ | פלסטינים - 'חפור וכסה' | — |
| יישוב ישראלי | ■ | פלסטינים - מנהרה | — |

- ציר מעלה אדומים-ירושלים בקטע של כביש מספר 1 מזרח, המחבר בין השתיים וקוטע את הרציפות הפלסטינית מצפון לדרום. בקטע זה יש להשלים את המנהרה לתנועה פלסטינית מחיזמה לא-זעיים ומשם דרומה לכוון עזרייה (ראה מפה מספר 7).

מפה מספר 7 - פתרון תחבורתי ממזרח לירושלים



מקרא

חלוקת השליטה בגדה המערבית

שטח A	
שטח B	
שטח C	

שטח בנוי יהודי	
שטח בנוי פלסטיני	
שטח בנוי ישראלי	

ה'קו הירוק'	
גבול מוניציפאלי ירושלים	
כביש	
כביש חיזמה א-זעיים	

הרחבת סמכויות כוחות הביטחון הפלסטיניים

- העברת הסמכויות המוצעת תאפשר לכוחות הביטחון הפלסטיניים, ובראשם המשטרה האזרחית (אל-שורטה), לפעול בכל השטחים שיועברו למעמד B באופן שיאפשר הגעתם לכפרים ללא תיאום מוקדם עם צה"ל. במצב החדש תוכל המש"פ לפעול לאכיפת חוק וסדר בכפרים בהם מתגוררת אוכלוסיה שכיום אינה מקבלת שירותי שיטור זמינים וסדירים. היקף האוכלוסיה החסרה נוכחות חוק וסדר סדירה הוא קרוב ל-580,000 אישה ואיש (ראה טבלה מספר 2), מתוך כ-900,000 פלסטינים בשטחי B (כ-64%). התוכנית תאפשר לכלל האוכלוסיה בשטחי B להנות משירותי הרש"פ על ידי אבטחת פקידי הממשל באמצעות ליווי וגיבוי משטרת במגוון פעולות אכיפה בשטחי B.
- מעבר לכל הסיכומים הרשמיים ייקבעו הסדרי תנועה מקומיים בין מפקדי החטיבות המרחביות הישראלים לבין עמיתיהם הפלסטינים על פי המצב הספציפי בכל מרחב ומרחב.

טבלה מספר 2 – שיעור האוכלוסיה הפלסטינית ללא שירותי משטרה סדירים (נתוני אוכלוסיה – אומדני הלשכה המרכזית הפלסטינית לסטטיסטיקה 2016)

שם המחוז	סה"כ אוכלוסיה	סה"כ אוכלוסיה ללא שירותי משטרה סדירים*	אחוז
ג'נין	318,961	59,249	19%
שכם	389,326	43,517	11%
טובאס	66,853	5,865	9%
טול ברם	185,314	27,302	15%
קלקיליה	113,567	47,998	42%
רמאללה	357,968	162,342	45%
סלפית	72,278	41,079	57%
ירושלים**	161,596	95,552	59%
יריחו	53,561	9,431	18%
בית לחם	221,803	49,607	22%
חברון	729,037	34,208	5%
סה"כ	2,670,264***	576,150	22%

* החישוב מביא בחשבון את הפלסטינים המתגוררים בשטחי C ואת תושבי הכפרים בשטחי B, בהם אין תחנת משטרה.

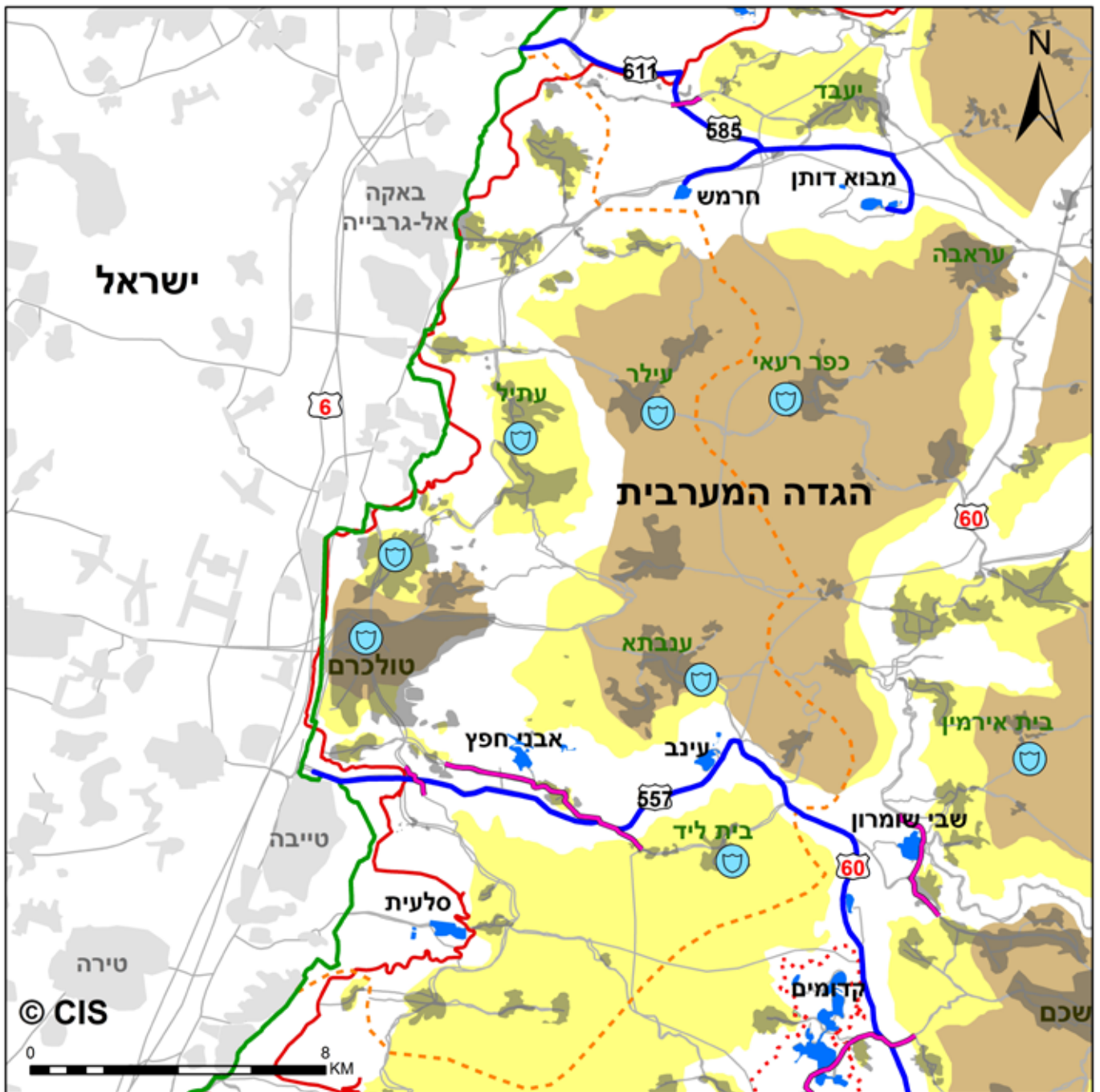
** הנתון אינו כולל את התושבים הפלסטינים במזרח ירושלים הנמצאים תחת ריבונות ישראל.

*** נתון זה, המבוסס כאמור על הלמ"ס הפלסטיני, משמש גם את מערכת הביטחון הישראלית; לפי הערכות הדמוגרף פרופ' סרג'יו דלה-פרגולה, האומדן מופרז, והנתון בפועל הינו כ-2.3 מיליון פלסטינים בגדמ"ע (ללא מזרח ירושלים).

- באותם אזורים, בהם הסמכות המוצעת לא תועבר לרש"פ, מומלץ לבנות מודל מתאים לכל אזור לפי הצורך הביטחוני הישראלי. במקומות מסוימים יפעלו הכוחות הפלסטיניים ללא כל תיאום; בחלק מהמקומות יידרשו הכוחות הפלסטיניים להודיע על יציאתם לשטח אך יוכלו לצאת ללא המתנה לאישור; ובחלקם יהיו תלויים באישור צה"ל (ראה מפה 8 - מודל טול כרם).
- המצב החדש יחזק את יכולת המשילות של הרש"פ בכך שפלסטינים נוספים יזכו לשרותי משטרה סדירים, עם כל שלב בדלקמן:
 - פעימה ראשונה - 153,038 תושבים.
 - פעימה שנייה - 199,932 תושבים.
 - פעימה שלישית - 156,140 תושבים.
 - סה"כ - 509,110 תושבים (כ-88% מהפלסטינים שאינם זוכים בשרותי משטרה סדירים), יזכו בשרותים משופרים וניתן יהיה להחיל עליהם חוק וסדר, מצב שישפר את הביטחון ברחוב הפלסטיני ותהיה לו גם תמורה ביטחונית שתשרת את אזרחי ישראל.
- יישום זה ייתר חלק גדול מהסרבול הנובע מהצורך לתאם פעילות משטרתית/ביטחונית בתא שטח קטן וצפוף.

הגדלת והכשרת מנגנוני הביטחון הפלסטיניים

- ישראל תיזום מאמץ מתואם ומשותף עם הגורמים הבינ"ל הפועלים להתאמת מנגנוני הביטחון, השיפוט והכליאה הפלסטיניים במסגרת תוכנית חומש.
- התוכנית תבשיר את מערכות האכיפה השונות להתמודד ביעילות עם המשימות והמרחבים הנוספים הבאים לידי ביטוי בתוכנית זו, בדגש על שיפור יכולותיהם בתחום הלחימה בטרור וההתמודדות עמו. זאת, באמצעות הגדלה משמעותית של סדר הכוחות של הביטחון הלאומי (בטח"ל) והמש"פ, שדרוג היכולות של ארגוני הביטחון (הכשרת כח אדם, פיתוח והטמעת תורות הפעלה, יצירת מערכות שליטה ובקרה, וכו'), מערכת המשפט ושרותי הכליאה הפלסטיניים.
- הפניה תעשה הן למדינות התורמות במגמה להקצות תקציבים ייעודיים לצורך זה, והן לגורמים המקצועיים הבינלאומיים המופקדים על הכשרת המנגנונים הפלסטיניים ובראשם גורם התיאום האמריקאי USSC (United States Security Coordinator) וגורם התיאום האירופי המסייע בידו (EU Coordinating Office for Palestinian Police Support) EUPOL COPPS.



מקרא

חלוקת השליטה בגדה המערבית

- A שטח
- B שטח
- C שטח

'מסדרון' פלסטיני

- תחנת משטרה פלסטינית
- שטח בנוי יהודי
- שטח בנוי פלסטיני
- שטח בנוי ישראלי

ה'קו הירוק'

- 'גדר ביטחון' קיימת
- 'גדר ביטחון' מתוכננת
- נפת טול כרם
- כביש
- כביש לתנועת ישראלים

צעדים פלסטיניים מקבילים

- מכלול הצעדים המוצעים בתוכנית זאת נועדו לשרת – במישרין ובעקיפין – אינטרסים ביטחוניים של מדינת ישראל, ועל כן ראוי ליישםם ללא התניות, למעט בתחומי הביטחון הרלוונטיים.
- לפיכך, המעבר משלב לשלב ביישום תוכנית הרציפות המדורגת, ייעשה לאחר בחינת התנהלות הרש"פ ואישוש יכולתה לעמוד בהרחבת מרחב תכולת סמכויותיה, בראש ובראשונה בתחומי השלטת חוק וסדר והמאבק בטרור.
- מעבר לכך, מן הראוי לדרוש מהרש"פ – במישרין ובאמצעות הצדדים האחרים המעוניינים ביציבות, חידוש המו"מ והתקדמות להסדר (ארה"ב, ה'קוורטט הערבי') – להגיב ליזומה הישראלית בצעדים משדרגי ביטחון, משפרי אווירה ומקדמי הידברות כגון:
 - הגברת שיתוף הפעולה בין כוחות הביטחון הפלסטיניים וכוחות הביטחון הישראליים, לרבות באמצעות הקמת חמ"לים משותפים למאבק בטרור ושידרוג מנגנוני העברת המודיעין ותיאום הפעילות בשטח.
 - מאבק נחרץ בגורמי טרור, ובכלל זה שיפור פיקוח על ייצור אמל"ח וסחר בו.
 - הפסקת האדרת מחבלים ופעולות טרור באמצעות הנצחתם במוסדות ציבור והפסקת התשלום הייחודי לקרובי מחבלים (חיים או מתים).
 - התחייבות פלסטינית שלא לפנות למוסדות או"ם ו/או גופים בינלאומיים אחרים בכדי לכפות הסדרים מדיניים ו/או צעדים פליליים.
 - הפסקת הסתה כנגד ישראל באמצעי התקשורת הפלסטיניים, בדגש על אמצעי התקשורת המוסדיים, וכינוס הועדה המשולשת (עם ארה"ב) לצורך זה.
 - חקיקת חוקים להתמודדות עם טרור.
 - גיבוש תוכניות מתאר לתשתיות חיוניות – תעבורה, אנרגיה, מים, איכות סביבה ועוד – אשר בהיעדרן מתהווים אזורים ללא משילות ותכנון המניבים עבירות על החוק.
 - עידוד לפעילות משותפת של אירגוני חברה אזרחית משני הצדדים, בכלל זה למפעלי תרבות וספורט פלסטיניים-ישראליים.
- בדומה להמלצתנו ב'מתווה להסדרת הבנייה הישראלית והפלסטינית בשטח C' (מאי 2017), במסגרת ההכנות לחידוש המו"מ, מוצע לעודד את הממשל האמריקאי להכין עם הצדדים תוכנית מדורגת למהלכיהם לקראת יישום תוכנית זו.

חברי צוות התוכנית

מחברי התוכנית

אלוף (מיל') אמנון רשף, מפקדים למען ביטחון ישראל
יושב ראש התנועה
ראש צוות התוכנית

אל"ם (מיל') רון שצברג, הקרן לשיתוף פעולה כלכלי (ECF)
מנהל המחקרים
עמית בכיר, הקרן לשיתוף פעולה כלכלי (ECF)

אל"ם (מיל') דר' שאול אריאלי, מפקדים למען ביטחון ישראל
חבר ועדת ההיגוי ומנהל המחקרים
עמית בכיר, הקרן לשיתוף פעולה כלכלי (ECF)

דר' נמרוד נוביק, מפקדים למען ביטחון ישראל
חבר הוועד המנהל וועדת ההיגוי
עמית בכיר, הקרן לשיתוף פעולה כלכלי (ECF); עמית, IPF

שגיא גנות, עוזר מחקר

צוות ליווי התוכנית

תא"ל (מיל') שלמה איליה, מפקדים למען ביטחון ישראל
לשעבר ראש המנהל האזרחי ביהודה ושומרון ומפקד יחידת הקישור ללבנון

אלוף (מיל') שלמה גזית, מפקדים למען ביטחון ישראל
לשעבר יו"ר ועדת התיאום המדיני-ביטחוני בשטחים, ראש מחלקת ממשל צבאי
וביטחון מרחבי במטכ"ל וראש אגף המודיעין

אלוף (מיל') יוסף משלב, מפקדים למען ביטחון ישראל
לשעבר סגן מתאם פעולות הממשלה בשטחים, מפקד פיקוד העורף ומתאם פעולות
הממשלה בשטחים

תא"ל (מיל') דר' אפרים סנה, מפקדים למען ביטחון ישראל
לשעבר מפקד דרום לבנון, ראש המנהל האזרחי ביהודה ושומרון וסגן שר הביטחון

אריה פלמן, מפקדים למען ביטחון ישראל
חבר הוועד המנהל וועדת ההיגוי
לשעבר מ"מ ראש שרות הביטחון הכללי (שב"כ)

תא"ל (מיל') דב צדקה, מפקדים למען ביטחון ישראל
יועץ בכיר, הקרן לשיתוף פעולה כלכלי (ECF)
לשעבר ראש המנהל האזרחי ביהודה ושומרון

בעז קרני, הקרן לשיתוף פעולה כלכלי (ECF)
מייסד-שותף ומנהל

אלוף (מיל') דני רוטשילד, מפקדים למען ביטחון ישראל
חבר ועדת ההיגוי
לשעבר ראש חטיבת המחקר באגף המודיעין, מפקד יחידת הקישור ללבנון ומתאם
פעולות הממשלה בשטחים

אלוף (מיל') אורן שחור, מפקדים למען ביטחון ישראל
לשעבר קצין מודיעין ראשי ומתאם פעולות הממשלה בשטחים

ניצן שפירא, מפקדים למען ביטחון ישראל

אלוף (מיל') נעם תיבון
לשעבר מח"ט עציון, מח"ט יהודה ומח"ט הנח"ל, מפקד אוגדת יהודה ושומרון
ומפקד גיס

מיפוי
שאול רבינוביץ

עיצוב
לימור זמיר
בוקאי-שני פרסום ושיווק



מפקדים למען ביטחון ישראל היא תנועה לא מפלגתית של בכירי מערכת הביטחון בדימוס (צה"ל, שב"כ, המוסד ומשטרת ישראל) המבקשת לקדם יוזמה ביטחונית-מדינית שתוציא את ישראל מן המבוי הסתום בו היא נמצאת. התנועה חפה מכל אינטרס אישי או זיקה מפלגתית ופעילות חבריה נובעת מתוך דאגה עמוקה לגורל המדינה ולעתיד ילדינו ונכדינו.

בחזון התנועה שזורים יסודות ערכיים ואופרטיביים חשובים, ובהם השאיפה להסדרים ביטחוניים-מדיניים עם הפלסטינים ומדינות ערב הפרגמטיות, שיעניקו לישראל גבולות מוכרים וסופיים, ויבטיחו את ביטחונה ואת צביונה כמדינתו הדמוקרטית של העם היהודי.

www.cis.org.il